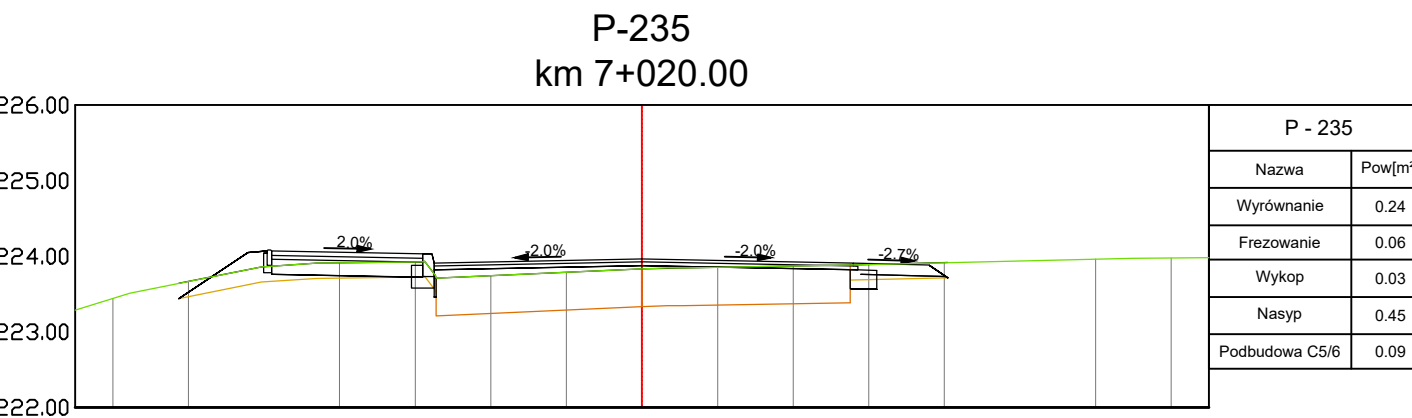
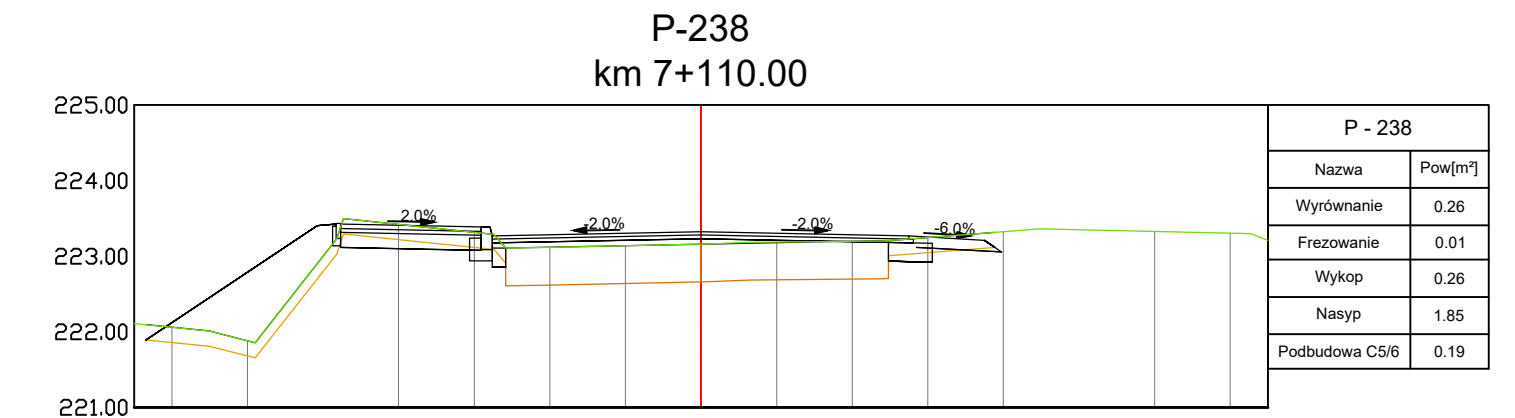


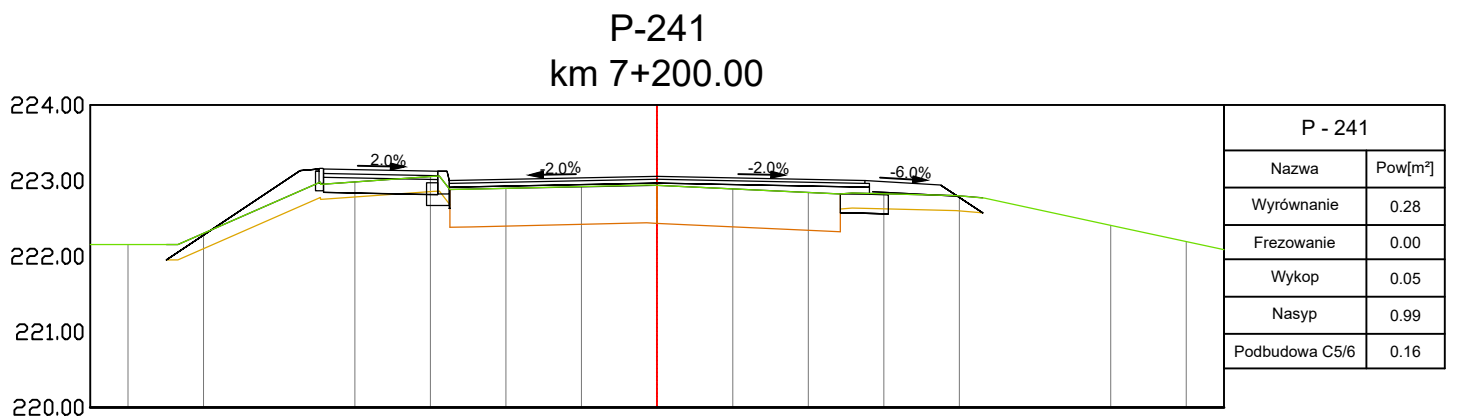
Rzędne niwelety	-5,81--225,61--225,41	-5,40--225,63--225,69	-5,09--225,71--225,71	-2,75--225,41--225,55	0,00--225,47--225,60	2,75--225,47--225,55	3,76--225,63--225,48	3,68--225,69--225,48
Rzędne terenu								
Odległość od osi								



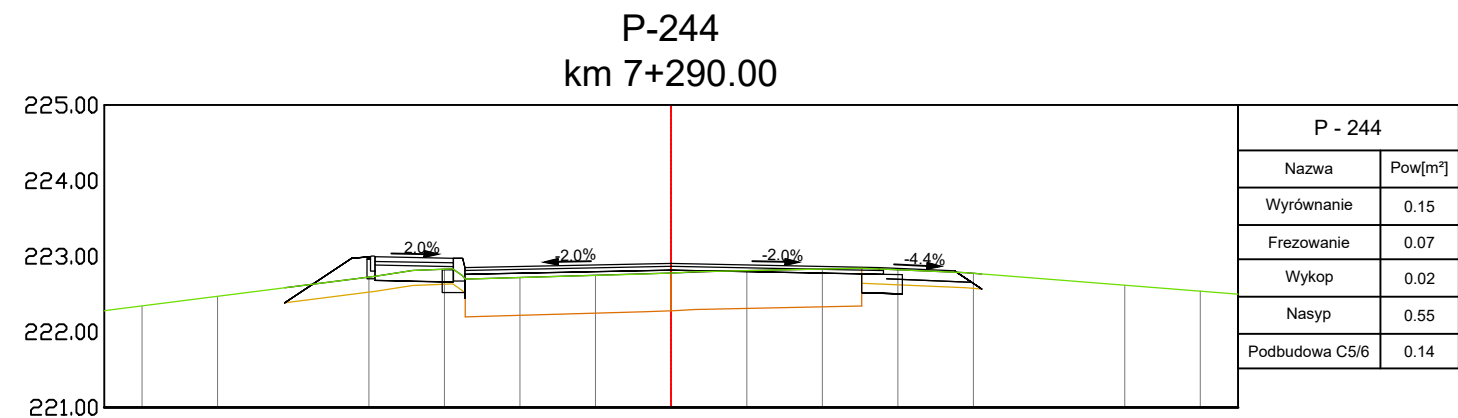
Rzędne niwelety	-5,81--225,61--225,41	-5,40--225,63--225,69	-5,09--225,71--225,71	-2,75--225,41--225,55	0,00--225,47--225,60	2,75--225,47--225,55	3,76--225,63--225,48	3,68--225,69--225,48
Rzędne terenu								
Odległość od osi								



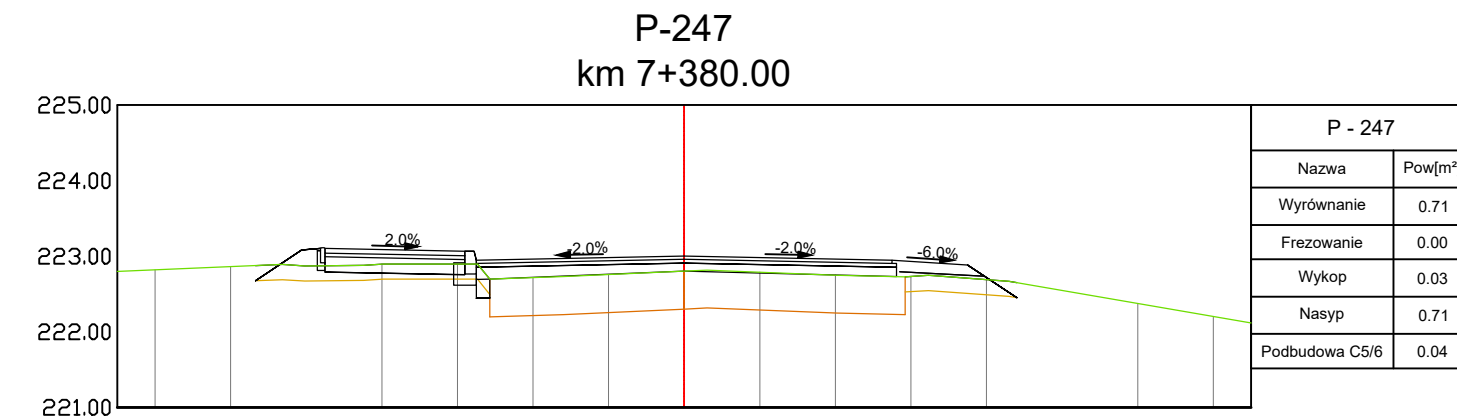
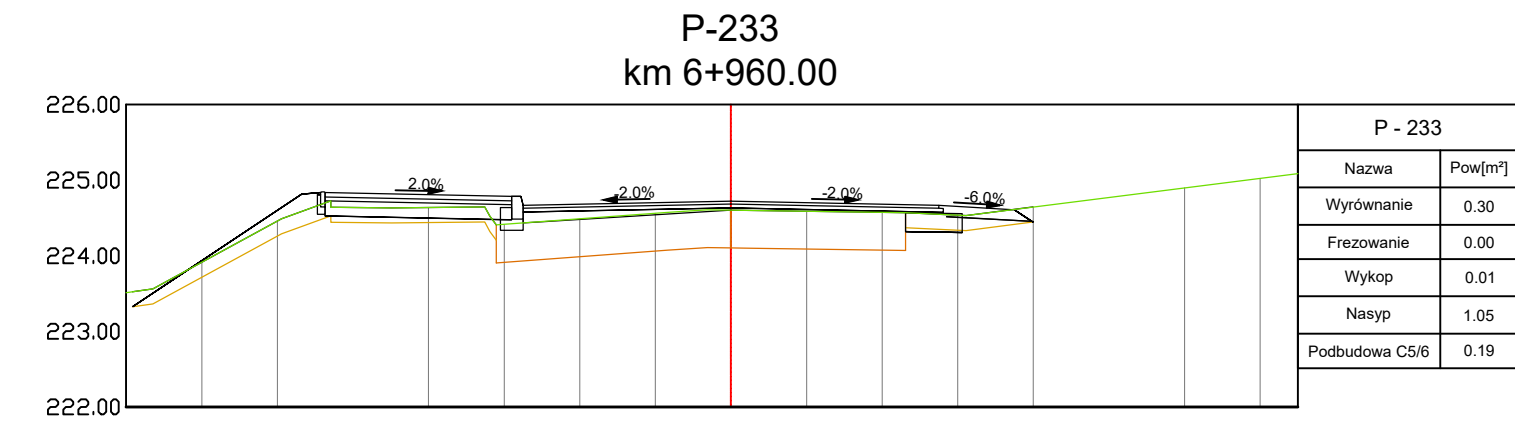
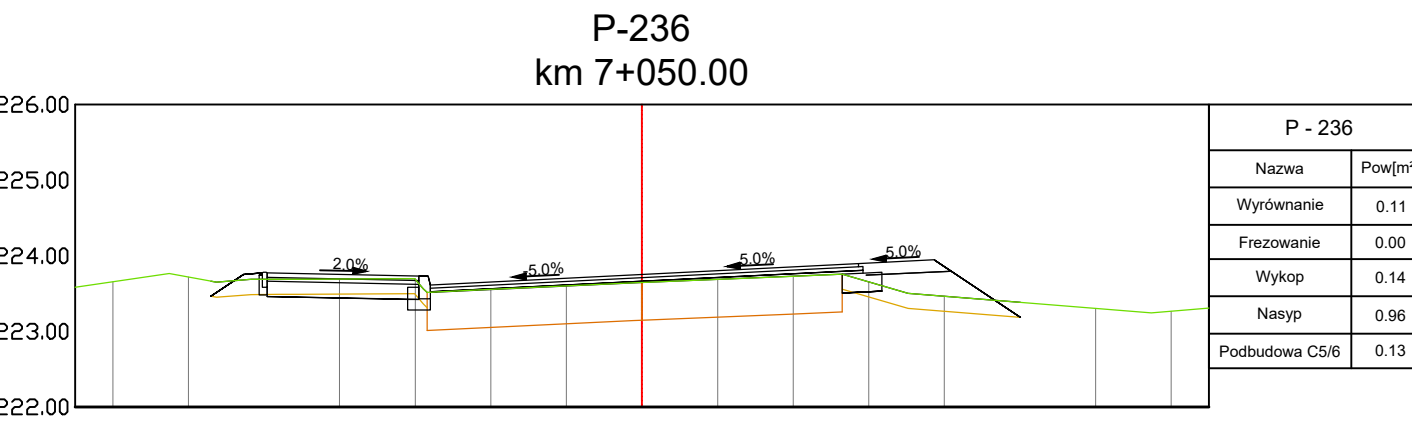
Rzędne niwelety	-7,34	-222,09	-221,89
Rzędne terenu	-5,08	-222,90	-223,40
Odstęłość od osi	-4,77	-223,38	-223,42
	-2,76	-223,29	-223,27
	0,00	-223,16	-223,32
	2,75	-223,23	-223,27
	3,65	-223,30	-223,21



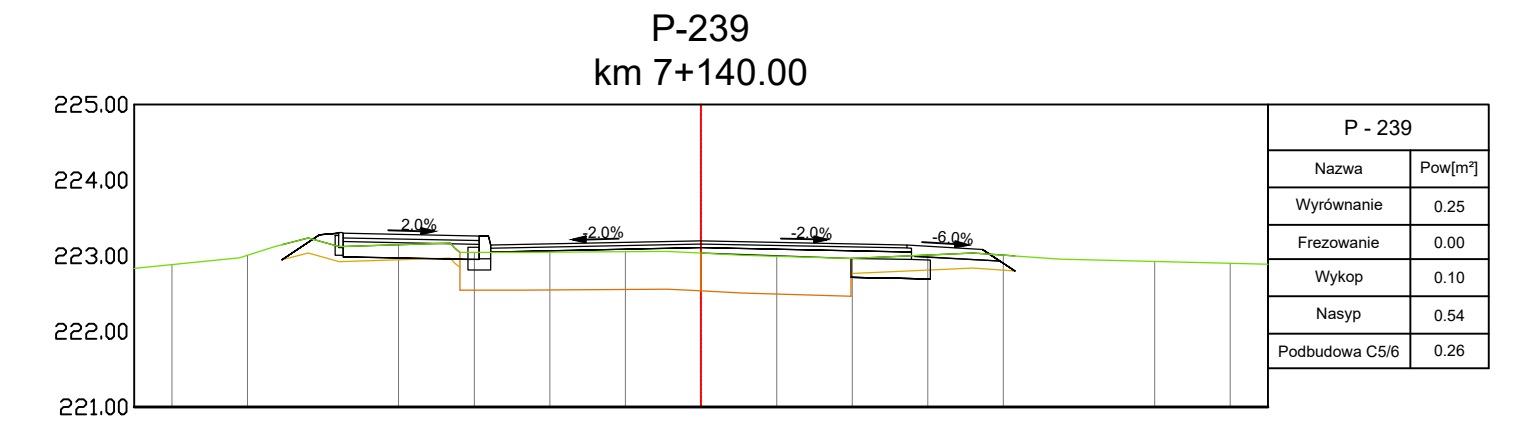
Rzędne niwelety	-222.15	-221.95	-223.13	-223.15	-223.00	-223.06	-223.00
Rzędne terenu	-222.15	-222.86	-222.86	-222.96	-222.89	-222.94	-222.94
Odległość od osi	-6.49	-4.72	-4.41	-222.96	-222.89	-222.84	-222.57



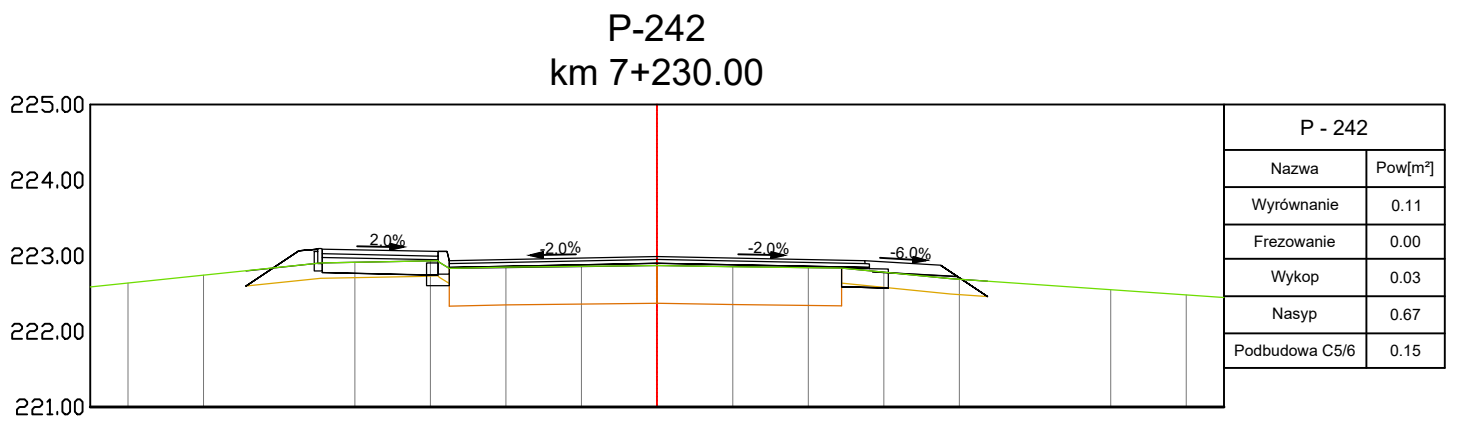
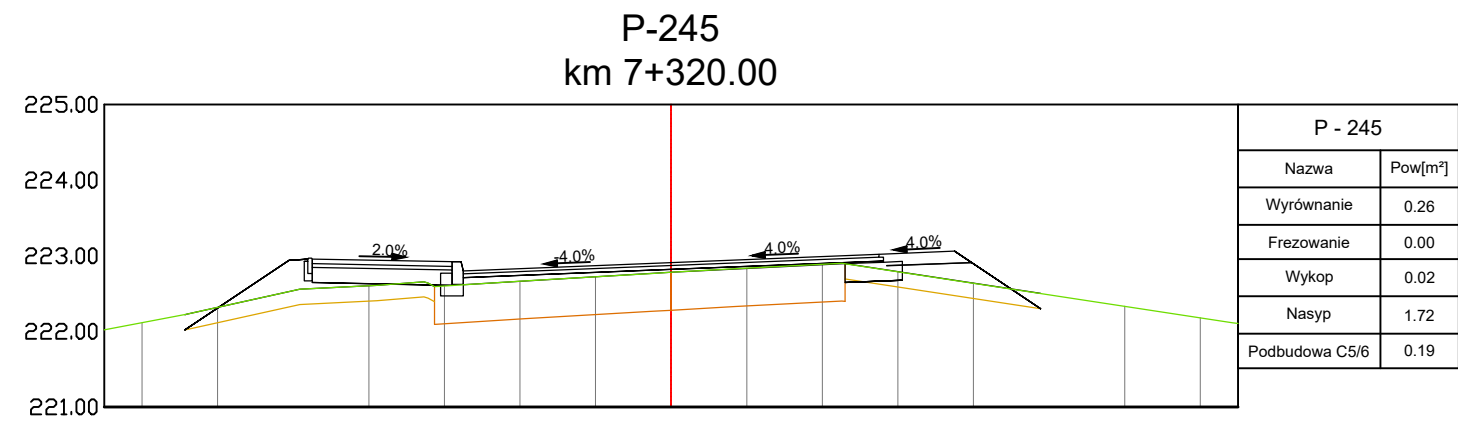
Rzędne niwelety	-5,11 -222,58 -222,38 -4,29 -222,69 -222,07 -3,82 -222,73 -222,99 -2,73 -222,70 -222,85
Rzędne terenu	0,00 -222,76 -222,91 2,75 -222,83 -222,85 3,75 -222,79 -222,81 4,11 -222,77 -222,57
Odstęłość od osi	

[illegible][illegible]

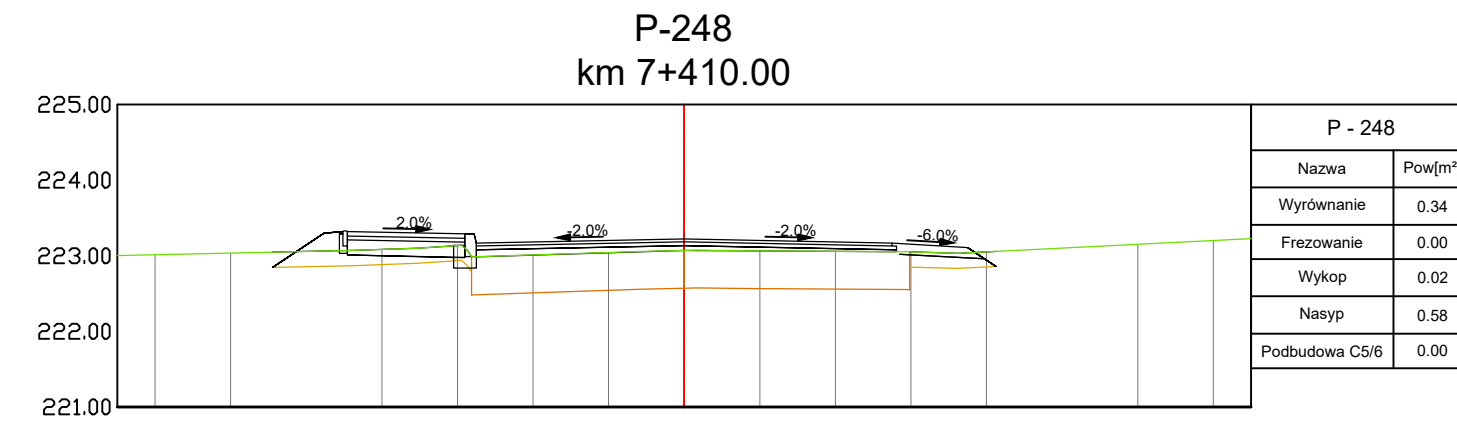
Rzędne niwelety	-7,92 -223,53	-223,30
Rzędne terenu	-5,68 -224,59 -5,37 -224,70	-224,82 -224,84 -224,44
Odległość od osi	-2,75 -224,43	-224,67
	0,00 -224,60	-224,72
	2,75 -224,55	-224,67
	3,75 -224,61	-224,81
	3,69 -224,61	-224,44



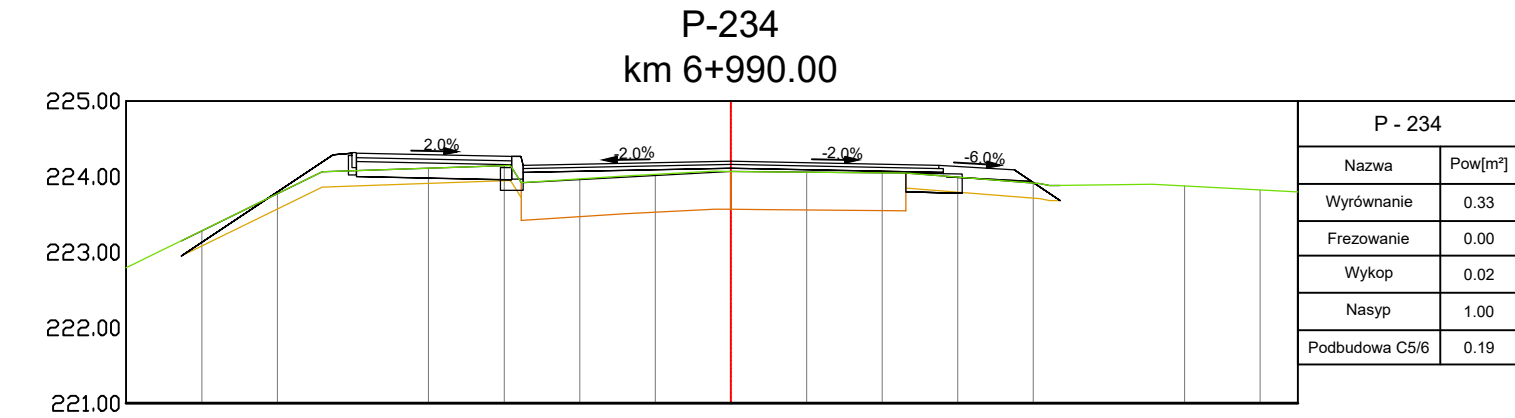
Rzędne niwelety	-5,54	-223,14	-222,94
Rzędne terenu	-5,05	-223,18	-223,29
	-4,74	-223,12	-223,30
Odległość od osi		-2,76	-223,05
			-223,14
		0,00	-223,04
			-223,20
			-223,14
		2,72	-223,00
			-223,08
		3,72	-223,03
			-223,08
		4,15	-223,00
			-222,80

[illegible]

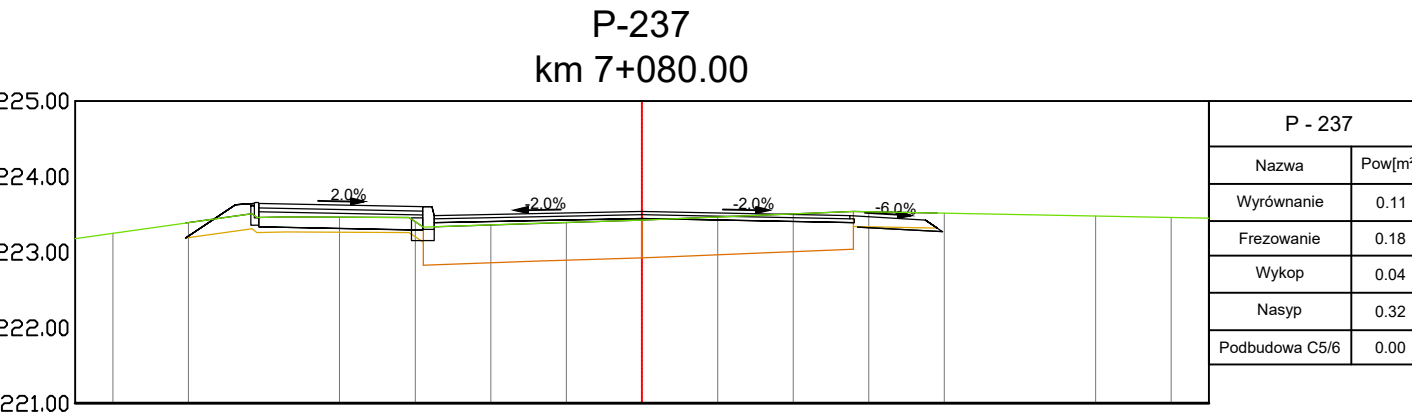
Rzędne niwelety	-6.43	-222.22	-222.02
Rzędne terenu	-5.08 -4.75	-222.59 -222.56	-222.94 -222.96
Odstęłość od osi	-2.75	-222.61	-222.80
	0.00	-222.79	-222.91
	2.75	-222.83	-223.02
	3.75	-222.61*	-223.06
	4.89	-222.50	-222.30



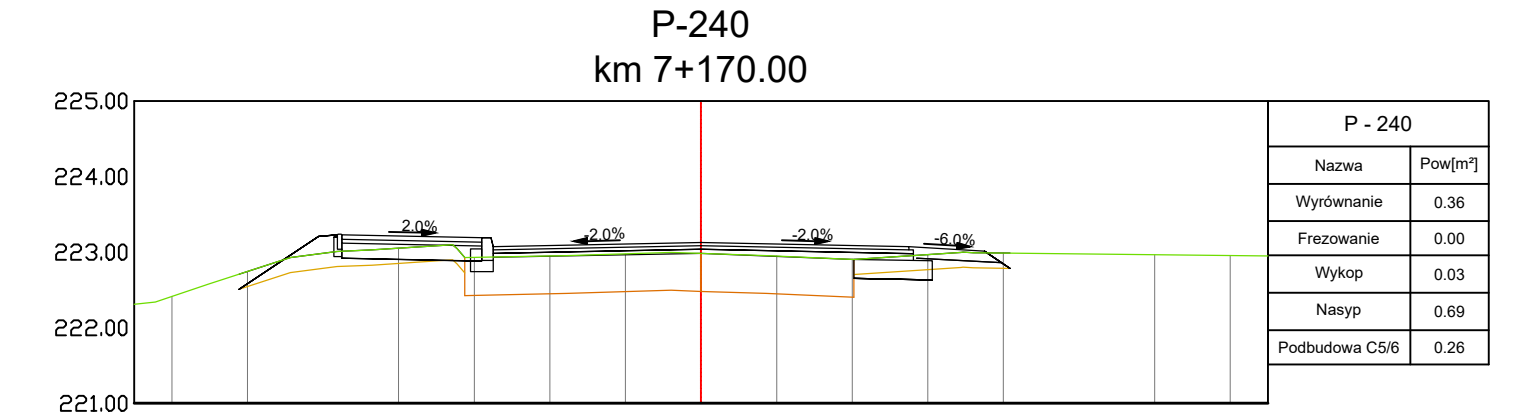
Rzędne niwelety	-5,43	-223,05	-222,85	-223,17	-223,22	-223,17
Rzędne terenu	-4,77	-223,08	-223,30	-223,35	-223,11	-222,86
Odległość od osi	4,46	-223,01	-223,35	-223,06	-223,07	-223,06



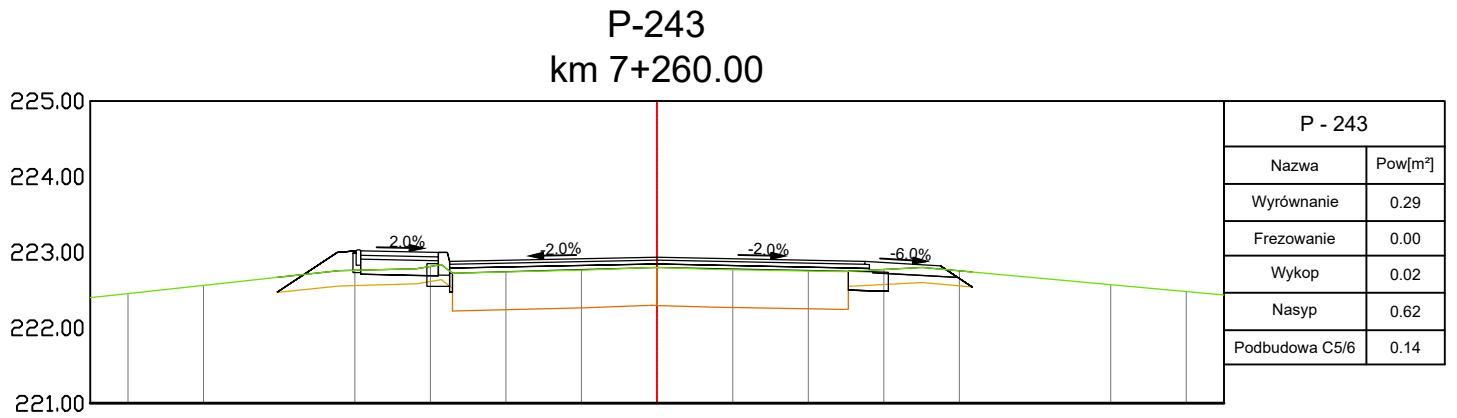
Rzędne niwelety	-223.15	-222.96	-224.25	-224.25	-224.15	-224.20	-224.15	-224.06	-223.66
Rzędne terenu	-223.15	-222.96	-224.25	-224.25	-224.15	-224.20	-224.15	-224.06	-223.66
Odległość od osi	-7.27	-5.28	-4.95	-4.95	-2.75	0.00	2.75	3.75	4.36



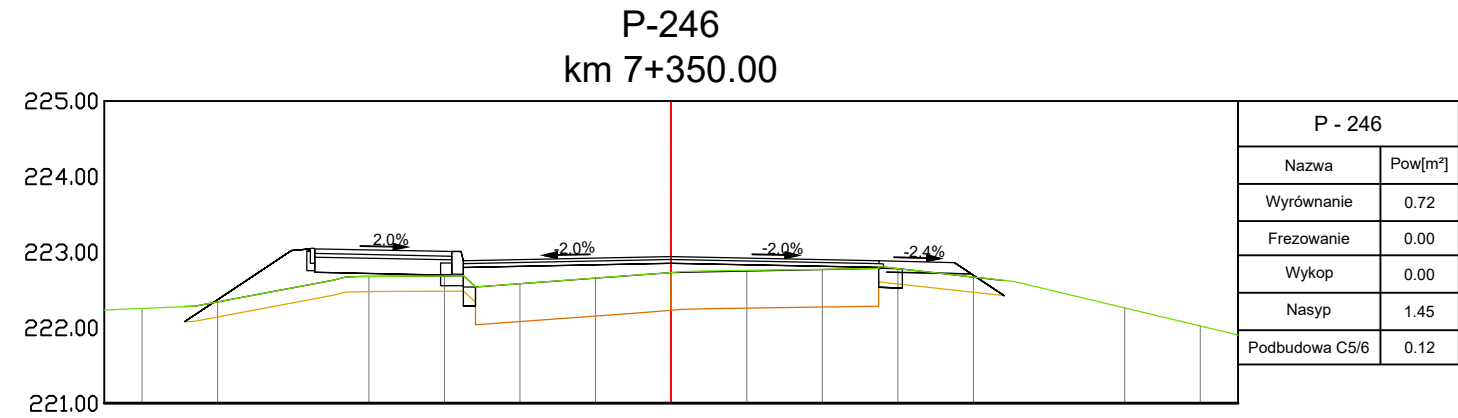
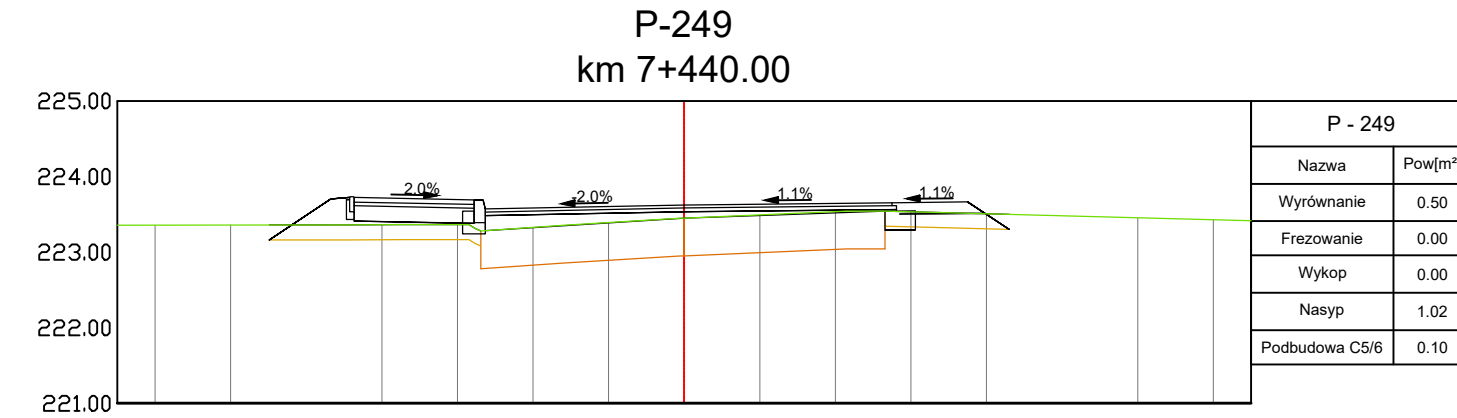
Rzędne niwelety	-223.15	-222.96	-224.25	-224.25	-224.15	-224.20	-224.15	-224.06	-223.66
Rzędne terenu	-223.15	-222.96	-224.25	-224.25	-224.15	-224.20	-224.15	-224.06	-223.66
Odległość od osi	-7.27	-5.28	-4.95	-4.95	-2.75	0.00	2.75	3.75	4.36



Rzędne niwelety	-6,11 -222,71-222,61	-5,08 -222,68-223,21	-4,75 -223,01-223,22	-2,75 -222,93-223,07	0,00 -222,98-223,15	2,75 -222,95-223,07	3,75 -222,99-223,01	4,09 -222,99-222,75
Rzędne terenu								
Odległość od osi								



Rzędne niwelety	-5.03 -222.67 -222.47	-4.23 -222.75 -223.00	-3.92 -222.76 -223.02	-2.74 -222.75 -222.86	0.00 -222.80 -222.93	2.75 -222.76 -222.86	3.75 -222.76 -222.82	4.17 -222.74 -222.54
Rzędne terenu								
Odległość od osi								

[illegible]

Rzędne niwelety	-5,48 -223,36 -223,16
Rzędne terenu	-4,68 -223,36 -223,70 -4,37 -223,36 -223,17
Odległość od osi	-2,63 -223,29 -223,57 0,00 -223,45 -223,62
	2,75 -223,54 -223,66 3,75 -223,51 -223,66 4,30 -223,50 -223,30

LEGENDA

- ISTNIEJĄCY PRZEKRÓJ DROGI
— PROJEKTOWANY PRZEKRÓJ DROGI
— ISTNIEJĄCA KONSTRUKCJA DROGI
— TEREN PO ODHUMUSOWANIU



INWESTOR:	ZARZĄD POWIATU UL. PRZEMYSŁOWA 4, 22-400 ZAMOŚĆ REPREZENTOWANY PRZEZ ZARZĄD DROG POWIATOWYCH W ZAMOŚCI UL. SZCZECZESKA 69, 22-400 ZAMOŚĆ			
LOKALIZACJA:	OBIEK 0005_SZCZECZESZYN : Działki: 1804/4, 1077, 1084/1, 414/3, 414/2, 1077/1, 329, 331/1, 376/1, 1084/1, 337/1, 379/1, 374/5, 332, 333, 334/3, 374/3, 372/1, 1083/1, 369/1, 368/1, 367/1, 366/1, 365/1, 1773, 363/1, 362/1, 359/1, 351/1, 370/1, 1084/1, 356/1, 1770, 1769, 355/1, 354/1, 353/1, 352/1, 351/1, 350/1, 349/1, 369/2, 369/1, 1083/1, 1083/2, 1084/1, 346/1, 345/4, 345/6, 345/3, 345/5, 346/3, 0003_PODMIEŚCIE BŁONIE: Działki: 1844, 1861, 1861/1, 1845, 1511/3, 1861/2, 1638 OBIEK 0004_KAWCZYŃCZAK : Działki: 827, 1741, 2663, 190/1, OBIEK 0007_TOPIŁCZA : Ar. 3. Działki: 2150/1, 2226, 2232, 2534, 2535, 2539, 2540, 2550, 2552/1, 2552/2, 2553, 2554, 2559, 2562, 2563, 2564, 2565, 2684, 2688, 2686, 2829/2, 2830, 2831, 2832, 2833, 2834, 2835, 2836, 2837, 2838, 2839, 2840, 2841, 2843, 2844, 2845, 2846, 2847, 2848, 2849, 2850, 2851, 2853, 2857, 2858, 2859, 28, 2861, 2862, 2865, 2871, 2875, 2876, 3232, 3282, 3236, 2892, 3121, 2894, 2895, 28, 2897, 2898, 2899, 3057, 3058, 3059, 3068, Ar. 2. Działki: 1768/3; Ar. 1. Działki: 341, 344, 345, 346, 351, 355/1, 370/1, 587, 589, 3134, 628, 630, 631, 175, 176, 184, 187, 192, 193, 194, 195/2, 201, 217, 218, 153/6, OBIEK 0008_TURZYŃCZAK : Ar. 2. Działki: 2500, 2652, 2649, 2650, 2648, 2647, 2633, 2634, 2291, 2290, 2289, 2288, 2287, 2286, 2285, 2282, 2375, 2377, 3313, 25, 2548, 2547, 2546, 2539, 2538, 2537, 2536, 2535, 2534, 3269, 2533, 2532, 2530, 2529, 2528, 2436/2, 160, 2436/2, 2503, 2504, 1909, OBIEK 0009_WYWIĘCZCZAK : Ar. 2. Działki: 1003, 768, 916, 939, OBIEK 0011_ZWIERZYNIEC : Ar. 1. Działki: 3, 27, Ar. 25. Działki: 1470/23, Ar. 2. Działki: 114, 53, 65, Ar. 3. Działki: 145, 201,			
TYTUŁ OPRAWIANIA:	PRZEBUDOWA DRUGI POWIATOWEJ NR 3210L SZCZECZESZYN - TOPOLCZA - ZWIERZYNIEC O DŁUGOŚCI OK. 11,318 KM			
TRĘŚC OPRAWIANIA:	PROJEKTOJE PRZEPISZCZNE		PODPIS:	
PROJEKTANT	MGR INŻ. DAMIAN ŁOKAJ		LUB0149/PWOD/11	
PROJEKTANT SIAPRZĄDZĄCY	MGR INŻ. KONRAD REMBIZ		LUB0161/PWBD/18	
ASYSTENT	INŻ. MARLENA KOBOJEK			
SPECJALNOŚĆ	DROGOWA		DATA 30.06.2022	SKALA 1:100 NR RYS. 5.14